


 <p style="text-align: center;">INFORME TÉCNICO AVANCE DE PROYECTO METODOLOGÍA PARA LA ELABORACIÓN DE ATLAS RURALES EN AMERICA LATINA</p>	Autor: Ing. Ma. José Vizcaíno	Cargo: Analista de Proyectos	Firma: 
	Revisado por: Eco. MBA. Jenny Domínguez A.	Cargo: Analista Administrativa Financiera	Firma: 
	Aprobado por: Ing. Fabián Durango	Cargo: Secretario Técnico	Firma: 
	Fecha: 04-05- 2016	Versión: Original	# Págs. 2

1. Nombre de la Unidad:

Gestión de Coordinación de Proyectos

2. Responsable de la evaluación:

Ing. María José Vizcaíno

3. Justificación:

El presente informe pretende dar a conocer el avance de las actividades ejecutadas en el proyecto: METODOLOGÍA PARA LA ELABORACIÓN DE ATLAS RURALES EN AMÉRICA LATINA, financiado por la Comisión de Cartografía, del IPGH y bajo la dirección de la Mgst. Rosa Cuesta, miembro nacional alterno de la comisión de Geografía de la Sección Nacional.

4. Descripción :

Actualmente se tiene desarrollado un 45% del proyecto que implica el trabajo de campo para muestreo de posibles topologías del territorio rural ecuatoriano

Hasta el momento se han realizado varias salidas de campo a la zona de estudio cumpliendo el siguiente cronograma:

- Salida del 30 de marzo al 4 de abril de 2016
 - Integrantes comisión: Marcelo Sili, Rosa Cuesta, Martha Villagómez, conductor
 - Provincias visitadas: Tungurahua, Los Ríos Guayas y Galápagos.

- Salida del 7 al 9 de abril de 2016
 - Integrantes comisión: Marcelo Sili, Martha Villagómez, Diana Fierro, conductor
 - Provincias visitadas: Pichincha, Tungurahua, Pastaza y Napo.

Respaldo en Dropbox

https://www.dropbox.com/sh/90lgm06boj2un5j/AAB_pnJDQfmfViuZqNslRj0ma?dl=0

Se ha podido establecer un trabajo colaborativo entre instituciones del estado Ecuatoriano en conjunto con las instituciones que apoyan la iniciativa de Argentina y Paraguay.

Se ha diseñado un esquema tentativo de contenidos de la propuesta Metodológica y su aplicación en Atlas Rural del Ecuador.

La contraparte del Proyecto (Instituto Geográfico Militar), colaboró con recursos económicos y logística para el desplazamiento de investigadores del Instituto y del asesor internacional.

Para los siguientes meses se tiene previsto la elaboración del Atlas Rural

Los fondos de proyecto no han podido ser usados en vista de que el Ministerio de Finanzas no ha hecho efectivo el pago realizado por la Secretaría General de México.

La directora del proyecto ha tenido que autofinanciar las actividades realizadas asumiendo un gasto de \$3.607,31 usd.

5. Conclusiones:

- Hasta la presente fecha se han cumplido los trabajos de campo planificados en la primera etapa del proyecto.
- Se han establecido acuerdos y compromisos por parte de las instituciones del Estado ecuatoriano que apoyan la iniciativa.
- El trabajo restante del proyecto se enfocará en la elaboración del Atlas Rural y su lanzamiento, para ello se espera que el ministerio de finanzas haga efectivo el pago del primer desembolso enviado por la Secretaría General (México) y el segundo desembolso de fondos del proyecto.